

Plagas Reglamentadas del Algodonero

Informe mensual No. 09

Septiembre 2015

Antecedentes

En el mes de agosto, como resultado de las actividades que se implementan en forma oportuna, permite mantener la Zona libre de picudo del algodón (*Anthonomus grandis*) de la región norte y de gusano rosado (*Pectinophora gossypiella*) en la región sur; así mismo sin presencia de gusano rosado en el norte del estado de Sonora. En este mes se exploró 45 hectáreas de las cuales se trampearon 45 has, con 15,567.6 has labor, se colocaron 15 trampas y se revisaron 2,690 trampas Delta y Scout con resultados de cero capturas de estas plagas.

Situación fitosanitaria

En Sonora, actualmente para “Gusano rosado” en la región norte se cuenta con el estatus de *Zona bajo control fitosanitario* que comprende a los municipios de San Luis Río Colorado, General Plutarco Elías Calles, Caborca, Altar y Pitiquito, y como *Zona libre* los municipios de Álamos, Huatabampo, Navojoa, Etchojoa, Cajeme, Bécum, Benito Juárez y San Ignacio Río Muerto; (Fig. 1).

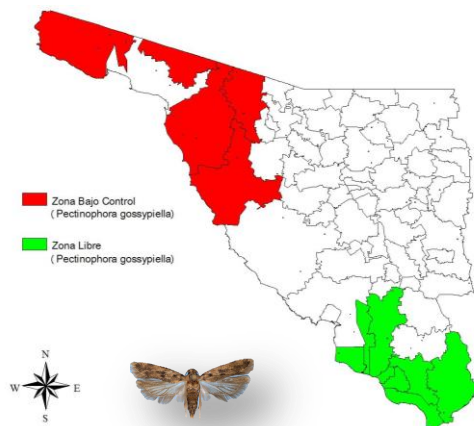


Figura 1.- Situación fitosanitaria de Gusano rosado en la región norte y sur de Sonora.

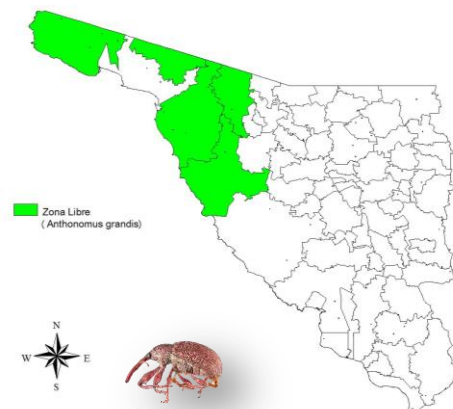
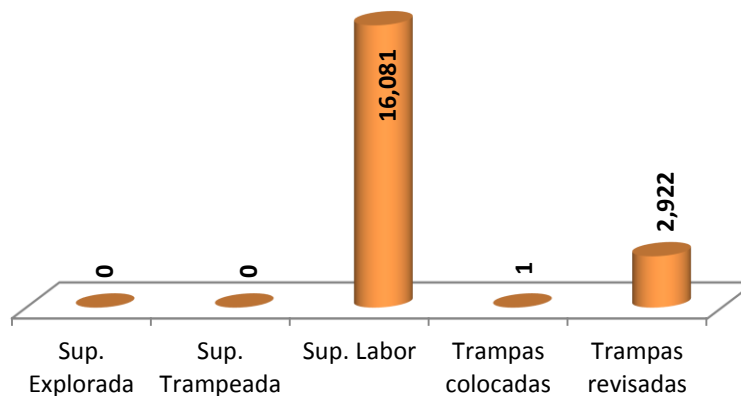


Figura 2.- Situación fitosanitaria de Picudo del algodón en la región norte de Sonora.

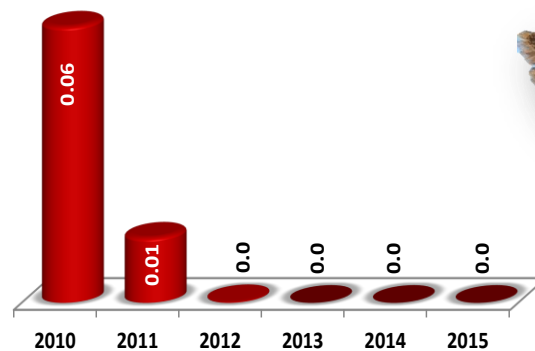
Para “Picudo del algodón” en la región norte del estado, se cuenta con el estatus de *Zona libre* que comprende los municipios de: San Luis Río Colorado, General Plutarco Elías Calles, Caborca, Altar y Pitiquito, (Fig. 2).

Acciones fitosanitarias

Con el fin de detectar en forma oportuna el riesgo de posibles capturas y tomar las medidas de control correspondientes para mantener la zona norte libre de picudo del algodnero, región sur libre de gusano rosado y norte bajo control fitosanitario de gusano rosado respectivamente en la entidad. En el mes de septiembre se realiza 16,081.20 has labor, se coloca 1 trampa y se revisan 2,922 trampas Delta y Scout (Gráfica 1) con cero capturas de de gusano rosado en los municipios de Álamos, Huatabampo, Navojoa, Etchojoa, Benito Juárez, Cajeme, Bácum, San Ignacio Río Muerto; y cero capturas de gusano rosado y picudo del algodnero en los municipios de San Luis Río Colorado, General Plutarco Elías Calles, Caborca, Altar y Pitiquito; (Gráfica 2).



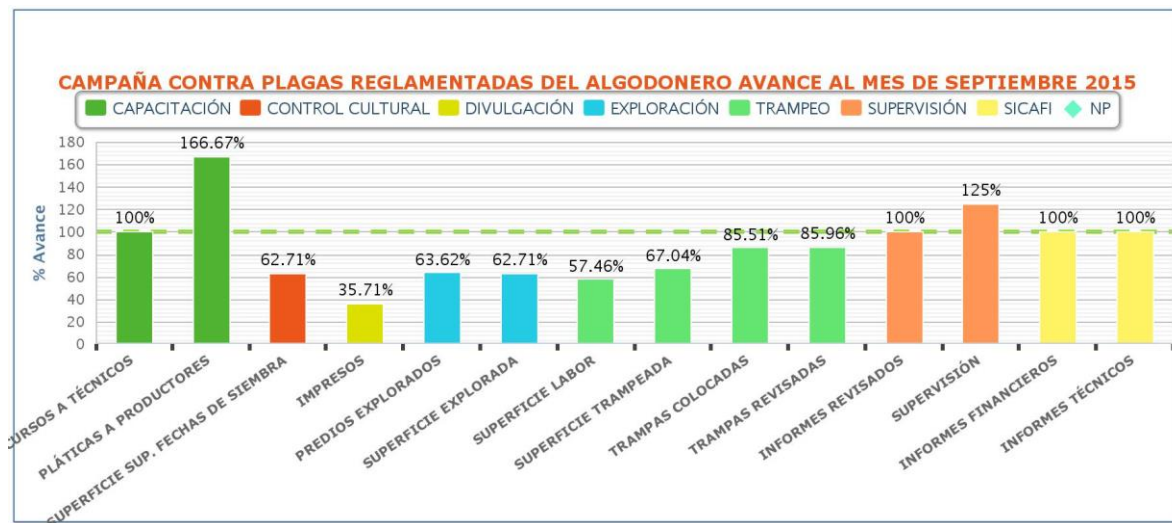
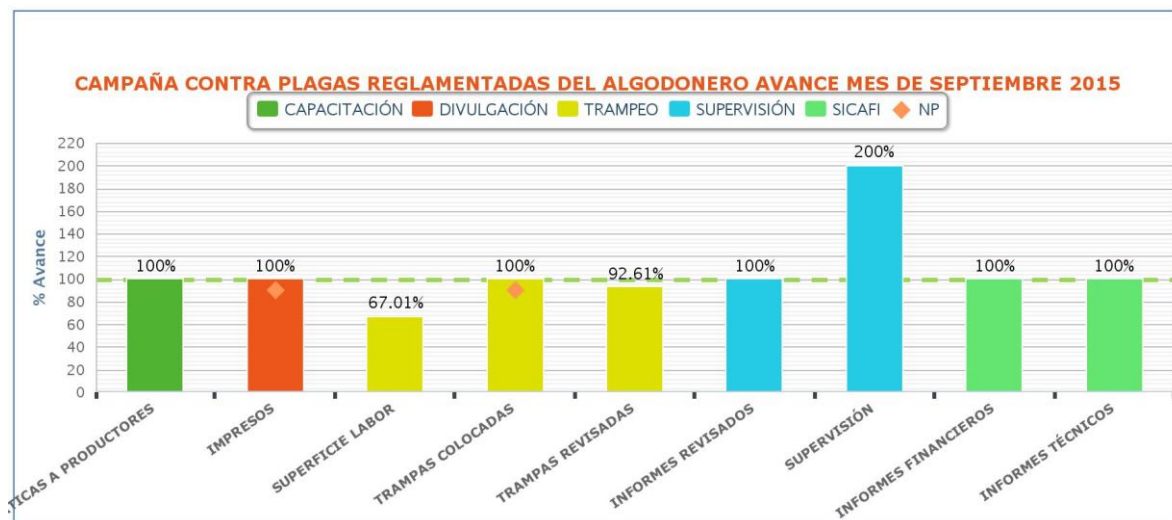
Gráfica 1.- Metas realizadas en trapeo, en el mes.



Gráfica 2.- Capturas/trampa de gusano rosado, región norte de Sonora

Cumplimiento de metas

Los indicadores de metas físicas del mes se cumplen con excepción de superficie labor 67%, esto al no establecerse la superficie programada; misma situación que refleja en el mes de septiembre en donde se tiene un cumplimiento desde 57 al 85% y de un 35.7% en impresos ante la necesidad para un número reducido de productores.



Al mes de septiembre, en superficie labor y trampas revisadas se alcanza un 57 y 86% respectivamente ante la baja en la superficie programada de cultivo; en divulgación se atiende de acuerdo a las necesidades en el número de productores de las regiones con cultivo establecido.

ACTIVIDAD	UNIDAD DE MEDIDA	FÍSICO			
		PROG. ANUAL	AL MES		%
PROGRAMADO	REALIZADO				
EXPLORACIÓN					
SUPERFICIE EXPLORADA	HECTÁREAS	6,000.00	6,000.00	3,762.50	63
PREDIOS EXPLORADOS	NÚMERO	470	470	299	64
TRAMPEO					
SUPERFICIE TRAMPEADA	HECTÁREAS	6,000.00	6,000.00	4,022.50	67
SUPERFICIE LABOR	HECTÁREAS	204,810.00	146,810.00	84,359.98	57
TRAMPAS COLOCADAS	NÚMERO	918	918	785	86
TRAMPAS REVISADAS	NÚMERO	26,569	20,190	17,356	86
CONTROL CULTURAL					
SUPERFICIE SUP. FECHAS DE SIEMBRA	HECTÁREAS	6,000.00	6,000.00	3,762.50	63
SUPERFICIE SUP. DESTRUCCIÓN DE SOCAS	HECTÁREAS	6,000.00	0.00	0.00	0
CAPACITACIÓN					
CURSOS A TÉCNICOS	NÚMERO	2	2	2	100
PLÁTICAS A PRODUCTORES	NÚMERO	3	3	5	167
DIVULGACIÓN					
IMPRESOS	NÚMERO	700	700	250	36
SICAFI					
INFORMES TÉCNICOS	NÚMERO	12	9	9	100
INFORMES FINANCIEROS	NÚMERO	12	9	9	100
EVALUACIÓN					
EVALUACIÓN	NÚMERO	1	0	0	0
SUPERVISIÓN					
SUPERVISIÓN	NÚMERO	4	4	4	100
INFORMES REVISADOS	NÚMERO	24	18	18	100

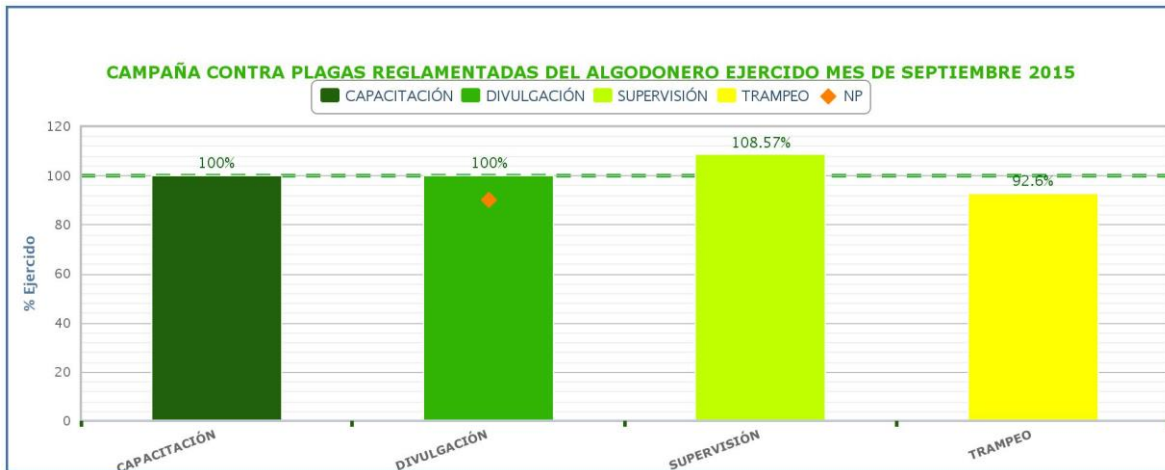
Cuadro 1. Informe físico correspondiente al mes de septiembre 2015; SICAFI

Aspecto financiero

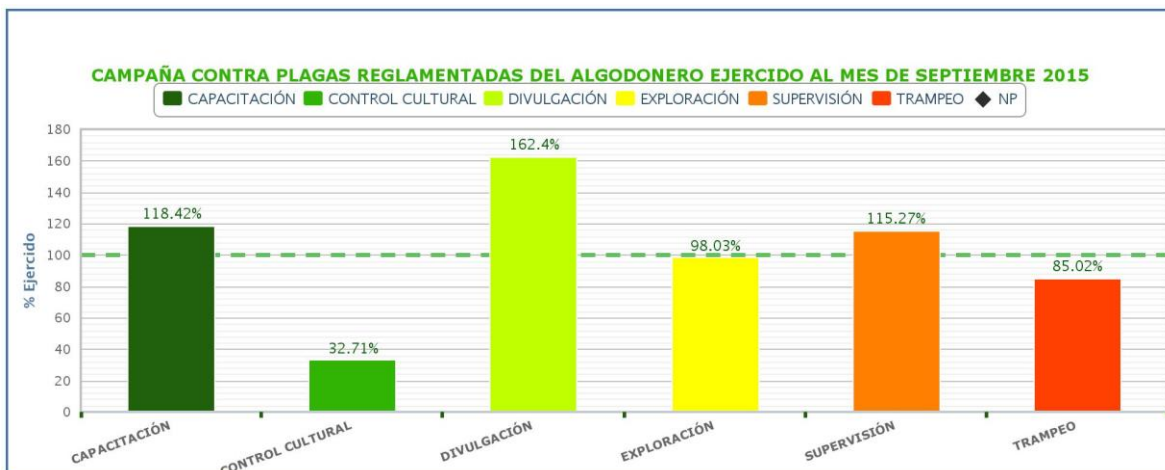
Lo programado al mes de septiembre es de \$1,555,133.00 para llevar cabo las acciones de la campaña, a lo cual se ha ejercido \$1,347,992.87 lo que representa un 87%.

ACTIVIDAD	FINANCIERO						
	PROG. ANUAL	PROGRAMADO	TRANSFERIDO	AUTORIZADO	EJERCIDO	DIFERENCIA	%
EXPLORACIÓN	12,600.00	12,600.00	0.00	12,600.00	12,351.82	248.18	98
SUPERFICIE EXPLORADA							
PREDIOS EXPLORADOS							
TRAMPEO	1,840,936.00	1,429,042.00	-11,635.00	1,417,407.00	1,214,987.64	202,419.36	86
SUPERFICIE TRAMPEADA							
SUPERFICIE LABOR							
TRAMPAS COLOCADAS							
TRAMPAS REVISADAS							
CONTROL CULTURAL	44,060.00	14,000.00	0.00	14,000.00	4,579.93	9,420.07	33
SUPERFICIE SUP. FECHAS DE SIEMBRA							
SUPERFICIE SUP. DESTRUCCIÓN DE SOCAS							
CAPACITACIÓN	28,905.00	17,925.00	0.00	17,925.00	21,226.90	-3,301.90	118
CURSOS A TÉCNICOS							
PLÁTICAS A PRODUCTORES							
DIVULGACIÓN	1,750.00	1,750.00	1,092.00	2,842.00	2,842.00	0.00	100
IMPRESOS							
SICAFI							
INFORMES TÉCNICOS							
INFORMES FINANCIEROS							
EVALUACIÓN							
EVALUACIÓN							
SUPERVISIÓN	107,020.00	79,816.00	10,543.00	90,359.00	92,004.58	-1,645.58	102
SUPERVISIÓN							
INFORMES REVISADOS							
	2,035,271.00	1,555,133.00	0.00	1,555,133.00	1,347,992.87	207,140.13	87

Cuadro 2. Informe financiero correspondiente al mes de septiembre 2015; SICAFI



En la gráfica correspondiente de septiembre, se tiene un cumplimiento de metas, en trampeo el 92.6% debido a la reducción de la superficie de cultivo programada.



Al mes de septiembre, se tiene un cumplimiento del 32.7 y 85% en las acciones de control cultural y trampeo derivado de las economías de combustible que se ha suscitado en la frontera norte del Estado; en divulgación los gastos comprometidos será aplicado al mes siguiente.

Impacto de las acciones fitosanitarias

Con las acciones aplicadas y resultados alcanzados se benefician a la fecha 119 productores de 13 municipios de la entidad en que se atienden con esta campaña. Así mismo se registran los indicadores de medición del objetivo-meta de cada una de las plagas que se atienden en esta campaña por estatus fitosanitario.

Zona bajo control fitosanitario

Conservar la zona sin presencia de gusano rosado hasta alcanzar su erradicación en los municipios de la región norte del estado. **Se cumple con cero capturas.**

Conservación del estatus de gusano rosado	(Superficie libre final/Superficie libre inicial) 100	(3,766.5/3,766.5) 100	100%
	Municipio libre final/Municipio libre inicial) 100	(5/5) 100	100%

Zona libre

Conservar la zona libre de picudo del algodnero en la región del norte del estado. **Se cumple con cero capturas.**

Conservación del estatus de picudo del algodnero	(Superficie libre final/Superficie libre inicial) 100	(3,766.5/3,766.5) 100	100%
	Municipio libre final/Municipio libre inicial) 100	(5/5) 100	100%

Conservar la zona libre de gusano rosado en la región del sur del estado. **Se cumple con cero capturas**

Conservación del estatus de gusano rosado	(Superficie libre final/Superficie libre inicial) 100	(118/118) 100	100%
	Municipio libre final/Municipio libre inicial) 100	(8/8) 100	100%

Con las acciones y resultados de esta campaña, se protegen en el estado 3,766.5 hectáreas en la región norte y 118 en el sur; obteniendo 14,331 toneladas con un valor de 91.56 millones de pesos, lo que genera 41 mil 138 jornales; con ello se mantiene la zona sin presencia de gusano rosado, la zona libre de picudo del algodnero y de gusano rosado en 13 municipios de la región norte y sur del estado respectivamente; se reactiva y se mantiene la planta productiva que incide en este cultivo, como plantas despepitadoras que procesan el producto cosechado y otorgan financiamiento, empresas comercializadoras de insumos, generación y mantenimiento de empleos en la industria textil; de igual forma se coadyuva en el mejoramiento del medio ambiente por la reducción considerable en el uso de insecticidas por los resultados alcanzados.